OBSERVATOIRE EAU ET BIO LOIRE BRETAGNE

RÉGION AUVERGNE RHÔNE-ALPES • *DONNÉES 2017*

CONTRAT TERRITORIAL LIGON DU FOREZ ET AFFLUENTS

CHIFFRES CLÉS 2017

SITUATION ET CONTEXTE AGRICOLE DU CONTRAT TERRITORIAL SUR LE TERRITOIRE

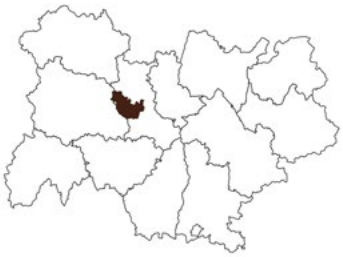

SUPERFICIE
71 593 ha

POPULATION
43 073 hab

COMMUNES
46 communes

712 exploitations agricoles
29 619 ha de surface agricole utile (SAU)
42 ha de SAU moyenne par exploitation

L'AGRICULTURE BIOLOGIQUE SUR LE TERRITOIRE

39 exploitations engagées en bio

5 % des exploitations du territoire sont bio

+ 22 % en 1 an

SAU SURFACE AGRICOLE UTILE
1 242 ha

4 % de la SAU est bio

+ 32 % en 1 an

32 ha
SAU moyenne d'une exploitation bio

LES EXPLOITATIONS AGRICOLES ET SURFACES BIO

ÉVOLUTION DE LA SAU ET DES EXPLOITATIONS EN BIO ET EN CONVERSION

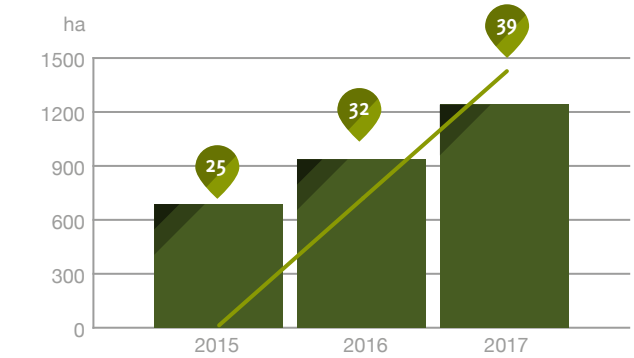

RÉPARTITION DES SURFACES EN BIO ET EN CONVERSION

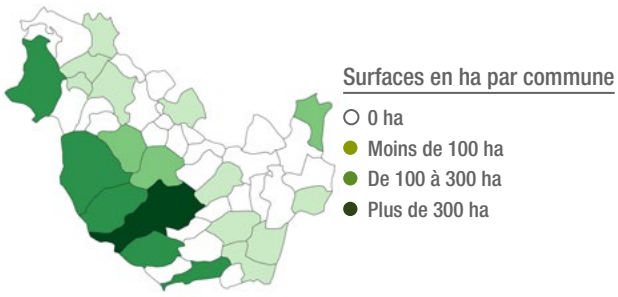

PRODUCTIONS VÉGÉTALES BIO

UTILISATION DES SURFACES AGRICOLES EN BIO ET EN CONVERSION SUR LE TERRITOIRE

EN PART DE LA SAU BIO

CULTURES FOURRAGÈRES	90 %
GRANDES CULTURES	6 %
FRUITS	0 %
LÉGUMES	1 %
VITICULTURE	2 %
AUTRES SURFACES	1 %

CHEPTELS BIO

VACHES LAITIÈRES
EFFECTIF : 184
3 % EN BIO
- 6 % EN 1 AN

VACHES ALLAITANTES
EFFECTIF : 38
1 % EN BIO
+ 171 % EN 1 AN

BREBIS
ABSENCE DE CHEPTEL BIO

CHÈVRES
EFFECTIF : 313
0 % EN 1 AN

TRUIES
EFFECTIF : S*

VOLAILLES DE CHAIR
EFFECTIF : S*

POULES PONDEUSES
EFFECTIF : 9 570
0 % EN 1 AN

(*S : secret statistique)



Nombre d'opérateurs ayant une activité en bio dans la région : **1996**

Nombre de distributeurs certifiés en bio dans la région : **807**

Sources : FRAB AuRA, Agence Bio, Agence de l'eau, INSEE.

Contacts : FRAB AuRA / 04 75 61 19 35 / contact@aurabio.org

www.aurabio.org

FRAB AuRA – Les Agriculteurs BIO d'Auvergne-Rhône-Alpes

Agence de l'eau Loire-Bretagne – Établissement public du ministère chargé du développement durable

Réalisation : FRAB AuRA - Conception graphique : carolinelusseaux.fr - Crédits photos : Matthieu Chanel (Atelier Doppio) - Édition : février 2020.