OBSERVATOIRE EAU ET BIO LOIRE BRETAGNE

RÉGION AUVERGNE RHÔNE-ALPES • *DONNÉES 2017*

CONTRAT BORDS DE LOIRE EN ROANNAIS (2016-2020)

CHIFFRES CLÉS 2017

SITUATION ET CONTEXTE AGRICOLE DU CONTRAT SUR LE TERRITOIRE

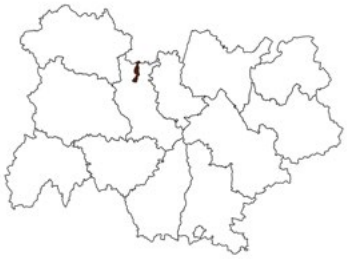

SUPERFICIE
10 591 ha

POPULATION
52 798 hab

COMMUNES
6 communes

78 exploitations agricoles
5 178 ha de surface agricole utile (SAU)
66 ha de SAU moyenne par exploitation

L'AGRICULTURE BIOLOGIQUE SUR LE TERRITOIRE

5 exploitations engagées en bio

6 % des exploitations du territoire sont bio

+ 25 % en 1 an

SAU SURFACE AGRICOLE UTILE
234 ha

5 % de la SAU est bio

+ 79 % en 1 an

47 ha
SAU moyenne d'une exploitation bio

LES EXPLOITATIONS AGRICOLES ET SURFACES BIO

ÉVOLUTION DE LA SAU ET DES EXPLOITATIONS EN BIO ET EN CONVERSION

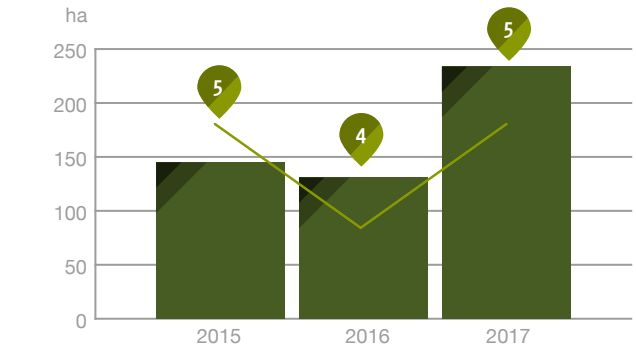

RÉPARTITION DES SURFACES EN BIO ET EN CONVERSION

Surfaces en ha par commune
- 0 ha
- Moins de 100 ha
- De 100 à 300 ha
- Plus de 300 ha

PRODUCTIONS VÉGÉTALES BIO

UTILISATION DES SURFACES AGRICOLES EN BIO ET EN CONVERSION SUR LE TERRITOIRE

EN PART DE LA SAU BIO

CULTURES FOURRAGÈRES	89 %
GRANDES CULTURES	2 %
FRUITS	0 %
LÉGUMES	5 %
VITICULTURE	0 %
AUTRES SURFACES	3 %

CHEPTELS BIO

VACHES LAITIÈRES
ABSENCE DE CHEPTEL BIO

VACHES ALLAITANTES
EFFECTIF : S*

BREBIS
ABSENCE DE CHEPTEL BIO

CHÈVRES
ABSENCE DE CHEPTEL BIO

TRUIES
ABSENCE DE CHEPTEL BIO

VOLAILLES DE CHAIR
EFFECTIF : S*

POULES PONDEUSES
EFFECTIF : S*

(*S : secret statistique)



Nombre d'opérateurs ayant une activité en bio dans la région : **1996**

Nombre de distributeurs certifiés en bio dans la région : **807**

Sources : FRAB AuRA, Agence Bio, Agence de l'eau, INSEE.

Contacts : FRAB AuRA / 04 75 61 19 35 / contact@aurabio.org

www.aurabio.org

FRAB AuRA – Les Agriculteurs BIO d'Auvergne-Rhône-Alpes

Agence de l'eau Loire-Bretagne – Établissement public du ministère chargé du développement durable

Réalisation : FRAB AuRA - Conception graphique : carolinelusseaux.fr - Crédits photos : Matthieu Chanel (Atelier Doppio) - Édition : février 2020.