



CONTRAT TERRITORIAL DU BASSIN VERSANT DE LA COISE

CHIFFRES CLÉS 2017

SITUATION ET CONTEXTE AGRICOLE DU CONTRAT TERRITORIAL SUR LE TERRITOIRE



SUPERFICIE
36 491 ha



POPULATION
64 576 hab



COMMUNES
30 communes

L'AGRICULTURE BIOLOGIQUE SUR LE TERRITOIRE



59 exploitations engagées en bio



7 % des exploitations du territoire sont bio



+ 18 % en 1 an



1 839 ha



8 % de la SAU est bio



+ 11 % en 1 an



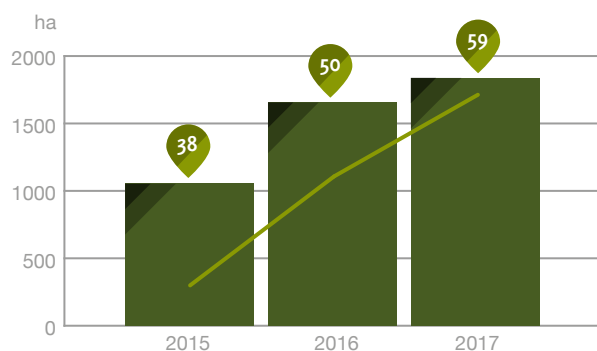
31 ha SAU moyenne d'une exploitation bio



810 exploitations agricoles
23 448 ha de surface agricole utile (SAU)
29 ha de SAU moyenne par exploitation

LES EXPLOITATIONS AGRICOLES ET SURFACES BIO

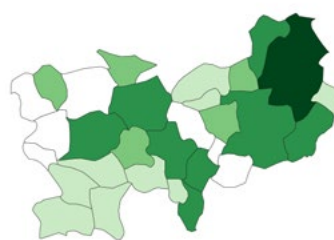
ÉVOLUTION DE LA SAU ET DES EXPLOITATIONS EN BIO ET EN CONVERSION



SAU en ha des exploitations bio et en conversion

Nombre d'exploitations bio et en conversion

RÉPARTITION DES SURFACES EN BIO ET EN CONVERSION



Surfaces en ha par commune

- 0 ha
- Moins de 100 ha
- De 100 à 300 ha
- Plus de 300 ha



PRODUCTIONS VÉGÉTALES BIO



UTILISATION DES SURFACES AGRICOLES EN BIO ET EN CONVERSION SUR LE TERRITOIRE

EN PART DE LA SAU BIO



CULTURES FOURRAGÈRES

85 %



GRANDES CULTURES

13 %



FRUITS

0 %



LÉGUMES

1 %



VITICULTURE

0 %



AUTRES SURFACES

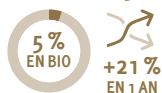
0 %

CHEPTELS BIO



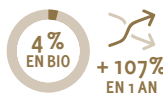
VACHES LAITIÈRES

EFFECTIF : 658



VACHES ALLAITANTES

EFFECTIF : 120



BREBIS

EFFECTIF : 178



CHÈVRES

EFFECTIF : S*



TRUIES

ABSENCE
DE CHEPTEL BIO



VOLAILLES DE CHAIR

EFFECTIF : S*



POULES PONDEUSES

EFFECTIF : 1508



(*S : secret statistique)



Nombre d'opérateurs ayant une activité en bio dans la région : **1996**

Nombre de distributeurs certifiés en bio dans la région : **807**

Sources : FRAB AuRA, Agence Bio, Agence de l'eau, INSEE.

Contacts : FRAB AuRA / 04 75 61 19 35 / contact@aurabio.org

www.aurabio.org

