



BASSINS VERSANTS DES RIVIERES DU MATIN (42,69)

CHIFFRES CLÉS 2017

SITUATION ET CONTEXTE AGRICOLE DES BASSINS VERSANTS SUR LE TERRITOIRE



SUPERFICIE
46 759 ha



POPULATION
38 030 hab



COMMUNES
32 communes

L'AGRICULTURE BIOLOGIQUE SUR LE TERRITOIRE



51 exploitations engagées en bio



6 % des exploitations du territoire sont bio



+ 21 % en 1 an



2 410 ha



8 % de la SAU est bio



+ 21 % en 1 an



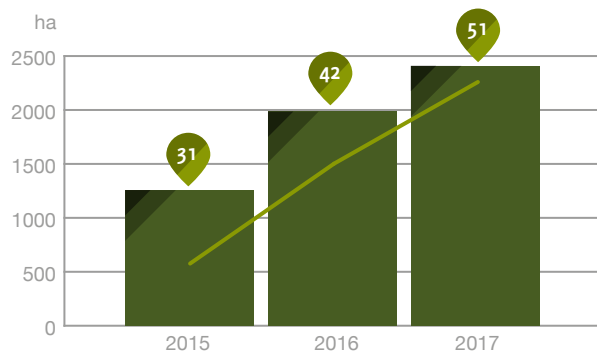
47 ha
SAU moyenne d'une exploitation bio



790 exploitations agricoles
29 717 ha de surface agricole utile (SAU)
38 ha de SAU moyenne par exploitation

LES EXPLOITATIONS AGRICOLES ET SURFACES BIO

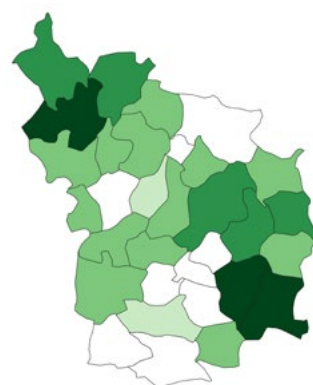
ÉVOLUTION DE LA SAU ET DES EXPLOITATIONS EN BIO ET EN CONVERSION



■ SAU en ha des exploitations bio et en conversion

● Nombre d'exploitations bio et en conversion

RÉPARTITION DES SURFACES EN BIO ET EN CONVERSION



Surfaces en ha par commune

- 0 ha
- Moins de 100 ha
- De 100 à 300 ha
- Plus de 300 ha



PRODUCTIONS VÉGÉTALES BIO



UTILISATION DES SURFACES AGRICOLES EN BIO ET EN CONVERSION SUR LE TERRITOIRE

EN PART DE LA SAU BIO



CULTURES FOURRAGÈRES

89 %



GRANDES CULTURES

10 %



FRUITS

0 %



LÉGUMES

0 %



VITICULTURE

0 %



AUTRES SURFACES

1 %

CHEPTELS BIO



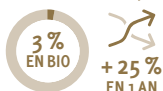
VACHES LAITIÈRES

EFFECTIF : 628



VACHES ALLAITANTES

EFFECTIF : 189



BREBIS

EFFECTIF : 362



CHÈVRES

EFFECTIF : 133



TRUIES

EFFECTIF : S*



VOLAILLES DE CHAIR

EFFECTIF : 45 717



POULES PONDEUSES

EFFECTIF : 15 378



(*S: secret statistique)



Nombre d'opérateurs ayant une activité en bio dans la région : 1996

Nombre de distributeurs certifiés en bio dans la région : 807

Sources : FRAB AuRA, Agence Bio, Agence de l'eau, INSEE.

Contacts : FRAB AuRA / 04 75 61 19 35 / contact@aurabio.org

www.aurabio.org

